Associazione Terre di Pianura

PSC
ELABORATO IN FORMA ASSOCIATA

Comune di BUDRIO

QUADRO CONOSCITIVO
Sistema territoriale
Sistema dei servizi e stato di attuazione dei PRG

tav.BuC.2.3 scala 1:5.000

CONFERENZA DI PIANIFICAZIONE

Sindaco
Carlo Cavalli

Responsabile di progetto
Franco Toni (Terrevive srl)

Ufficio di Piano
Giovanni Ferri (coordinamento)
Chiara Zurlini

data: 10 giugno 2006

Legenda

- Confini del territorio comunale
- Perimetro del territorio urbanizzato
- Principali percorsi ciclopedonali

Servizi di base attuati o interni a comparti per nuovi insediamenti in corso di attuazione

- Attrezzature collettive (R=religiose)
- Scuole (N=nido,M=materna,E=elementare,O=obbligo,S=s.integrativi)
- Verde pubblico
- Verde pubblico sportivo
- Parcheggi pubblici

Servizi di base programmati o previsti da PRG, non attuati

- Attrezzature collettive
- Scuole
- Parcheggi pubblici
- Verde pubblico
- Verde pubblico sportivo

Comparti insediativi previsti dal PRG vigente, comprendenti aree per servizi di base

- Comparti per nuovi insediamenti, non attuati (dicembre 2004)
- Comparti per nuovi insediamenti, attuati o in corso di attuazione (dicembre 2004)

Servizi di interesse generale attuati o interni a comparti per nuovi insediamenti in corso di attuazione

- Parchi pubblici urbani ed extraurbani
- Scuole superiori pubbliche
- Strutture sanitarie ospedaliere pubbliche
- Attrezzature sportive pubbliche
- Cimiteri
- Zone militari
- Attrezzature sportive private
- Aviosuperficie
- Altri servizi urbani e territoriali (SS=servizi sanitari-SA=servizi amministrativi-UN=università PT=uffici postali-CC=carabinieri-VF=vigili del fuoco-CAN=caserte)

Servizi di interesse generale programmati o previsti da PRG, non attuati

- Parchi pubblici urbani ed extraurbani
- Cimiteri
- Zone militari
- Attrezzature sportive private
- Altri servizi urbani e territoriali

Servizi commerciali esistenti

- Medio-piccole strutture di vendita di tipo alimentare e misto
- Medio-piccole strutture di vendita di tipo non alimentare
- Grande struttura di vendita: centro commerciale di attrazione di livello inferiore
- Linee di forza del commercio di vicinato

Accessibilità ai principali servizi urbani esistenti

- Settori entro mt 600 dalle scuole dell'obbligo (10 min. di percorrenza pedonale)
- Settori entro mt 600 dal verde sportivo (10 min. di percorrenza pedonale)
- Settori entro mt 800 dall'ufficio postale (15 min. di percorrenza pedonale)
- Settori entro mt 600 dal centro storico (10 min. di percorrenza pedonale)
- Settori entro mt 800 dalla fermata servizio ferroviario metropolitano (10 min. di percorrenza pedonale)

Principali criticita'
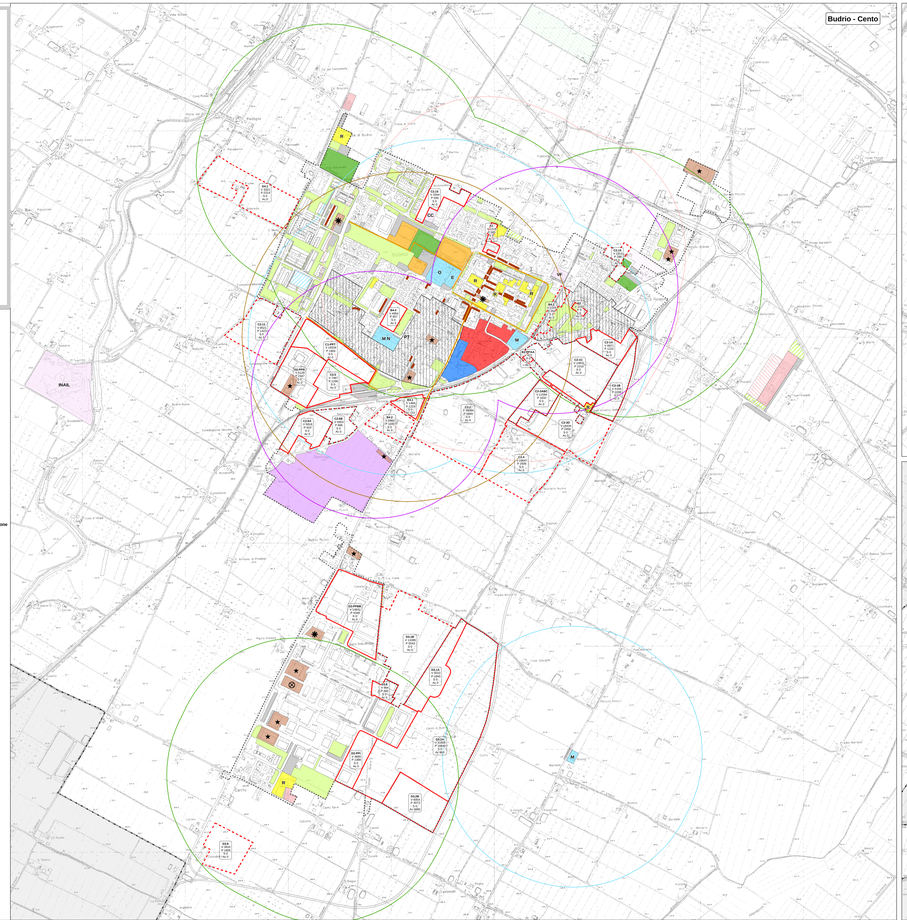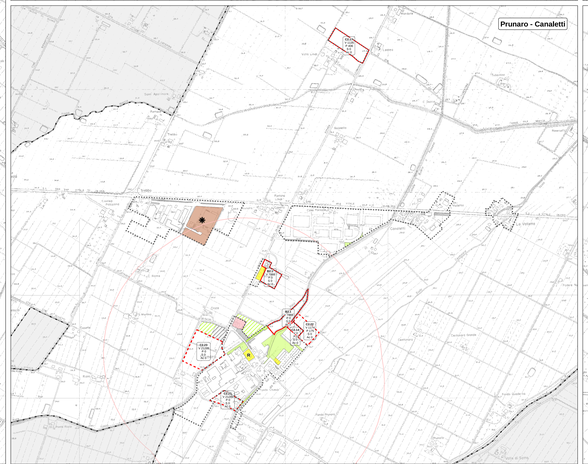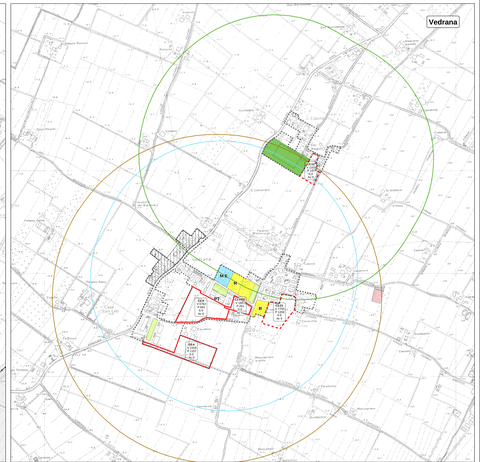
- Settori urbani con carenze nel sistema del verde pubblico
- Settori urbani con carenza nel sistema della sosta